

- Γεωδαιτικό Σύστημα Αναφοράς: ΕΥΣΑ '87
- Ελλειψοειδής Αναφοράς: GRS80 (Geodetic Reference System 1980)
- Προβολικό Σύστημα: Προβολή Transverse Mercator
- Κεντρικός Μεσημβρινός: 24° Ανατολικά (24°Ε)
- Συντελεστής Κλίμακας Κεντρικού Μεσημβρινού: 0.9996
- Μονάδα Μέτρησης Συντεταγμένων: Μέτρα
- Ψευδομεσημβρινός (False Easting): 500.000m
- Υψομετρικό Σύστημα Αναφοράς: MSL - Μέση Στάθμη Θάλασσας
- Σύστημα Συντεταγμένων: Οριζόντιες συντεταγμένες (X, Y)



ΤΥΠΟΜΗΜΑ ΓΡΑΜΜΩΝ - ΧΡΩΜΑΤΩΝ	
ΡΥΜΟΤΟΜΙΚΗ ΓΡΑΜΜΗ	
ΟΙΚΟΔΟΜΙΚΗ ΓΡΑΜΜΗ	
ΥΠΟΒΑΘΡΟ ΚΤΗΜΑΤΟΛΟΓΙΟΥ	
ΑΠΟΤΥΠΩΣΗ ΥΦ. ΚΑΤΑΣΤΑΣΗΣ	
ΔΡΟΜΟΣ ΠΡΟΣ ΑΣΦΑΛΤΟΣΤΡΩΣΗ Ή ΤΣΙΜΕΝΤΟΣΤΡΩΣΗ	

ΕΛΛΗΝΙΚΗ ΔΗΜΟΚΡΑΤΙΑ
ΠΕΡΙΦ. ΔΥΤ. ΜΑΚΕΔΟΝΙΑΣ
ΔΗΜΟΣ ΝΕΣΤΟΡΙΟΥ


ΠΑΡΕΜΒΑΣΕΙΣ ΣΤΟΥΣ ΟΙΚΙΣΜΟΥΣ ΤΟΥ
ΔΗΜΟΥ ΝΕΣΤΟΡΙΟΥ

ΟΡΙΣΤΙΚΗ ΜΕΛΕΤΗ

ΟΡΙΖΟΝΤΙΟΓΡΑΦΙΑ


Κλίμακα:	1 : 500	ΦΥΛΛΟ 1 από 1
ΗΜΕΡΟΜΗΝΙΑ: ΜΑΡΤΙΟΣ 2025	ΑΡΙΘ. ΣΧΕΔΙΟΥ	ΣΟ 1

ΜΕΛΕΤΗ:



ΑΝΤΩΝΙΑΔΗΣ ΒΑΣΙΛΕΙΟΣ
ΑΓΡ. ΤΟΠΟΓΡΑΦΟΣ ΜΗΧΑΝΙΚΟΣ MSc
Αλ. Κομνηνού 7 - Καστοριά
τ. 24670 22144 π. 6972 692 935
e. b.antoniadis@yahoo.gr


ΣΥΝΤΑΧΘΗΚΕ



ΕΛΕΓΧΘΗΚΕ

ΝΕΣΤΟΡΙΟ 26-02-2025

Ο ΠΡΟΪΣΤΑΜΕΝΟΣ ΤΕΧΝ. ΥΠΗΡΕΣΙΑΣ



ΕΓΚΡΙΞΕΙΣ